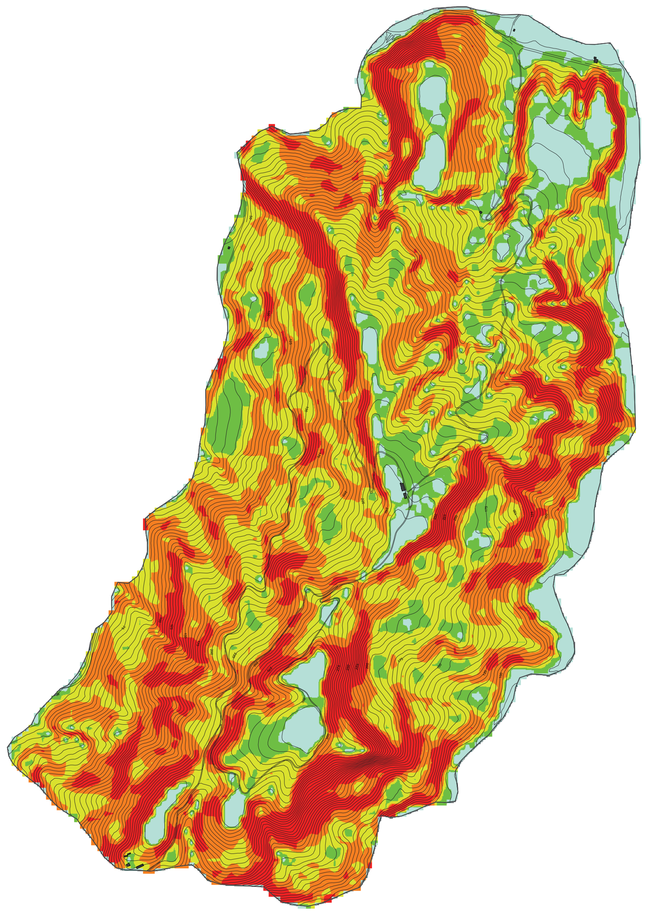

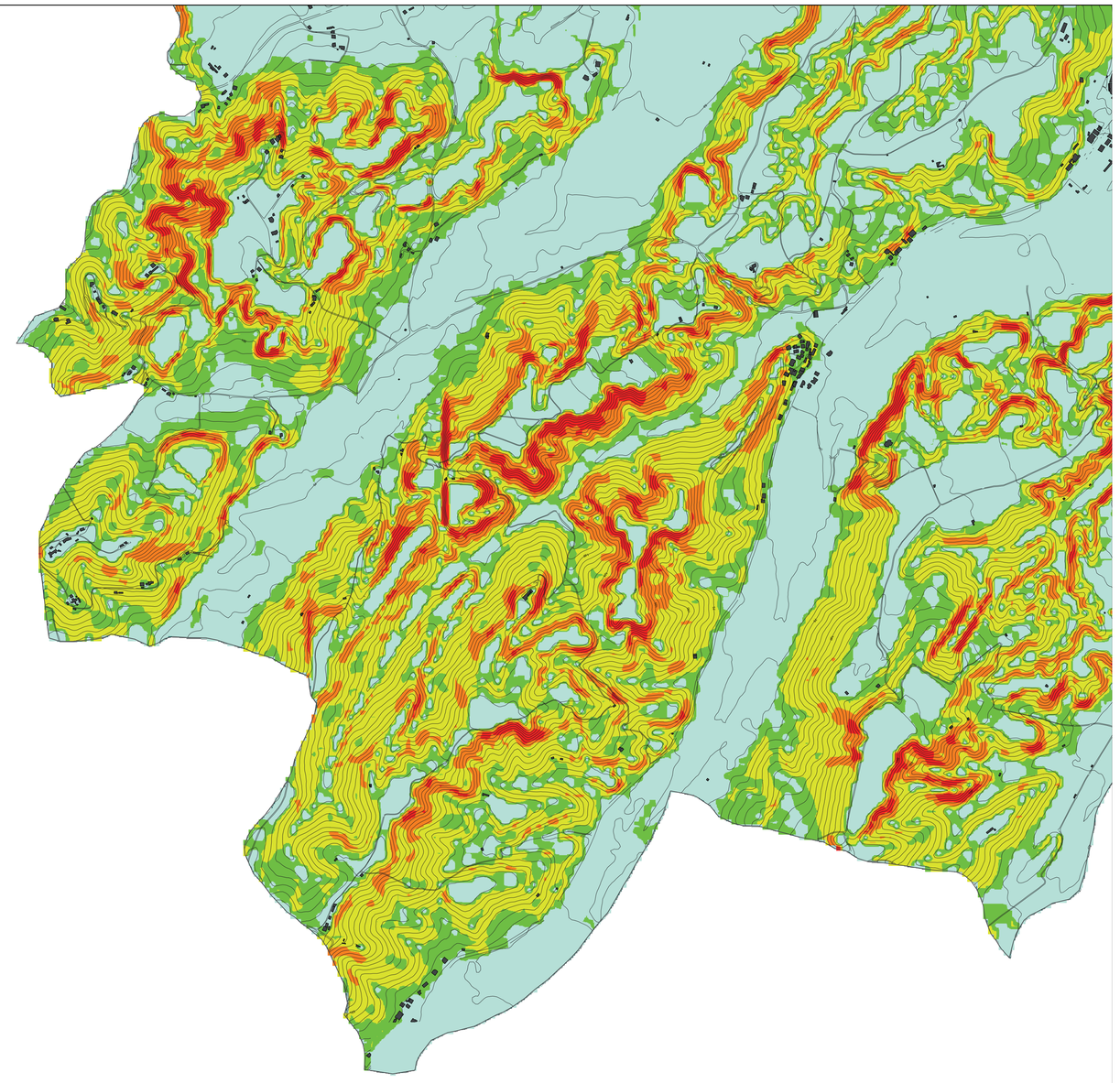

PSA Piano Strutturale Associato della Sibaritide

COMUNE DI CALOPEZZATI
COMUNE DI CASSANO ALLIONIO
COMUNE DI CORIGLIANO
COMUNE DI CROSIA
COMUNE DI ROSSANO

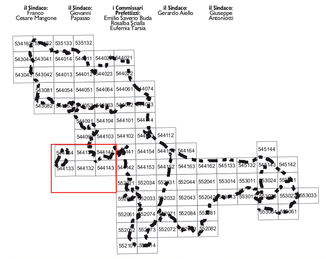

UFFICIO UNICO DEL PIANO
IL RESPONSABILE DEL PROCEDIMENTO/
ING. FRANCO VERCILLO

UNICAL DIPITER
PROF. FRANCESCO ROSSI

> SCALA 1:10.000

TAV.5.B - CARTA DELLE PENDENZE

GEOLOGI
Dott. Geol. Beniamino Tenuta (Capogruppo)
Dott. Geol. Beniamino Cara
Dott. Geol. Massimo Ata
Dott. Geol Giuseppe Cufari
Dott. Geol. Carmine Filice

P.P.V.
GRUPPO SUREU
Prof. Arch. Stefano Stanghellini (Capogruppo)
GRUPPO AGRO
Agrisudio s.r.l. (Capogruppo)
SIT
Arch. Emilia Olivieri
SICT
LaCosa

TAVOLA	ADOTTATO	APPROVATO

LEGENDA

CALSSI DI PENDENZA (%)

- 0 - 10
- 10- 20
- 20 35
- 35- 50
- 50 - 80