

UFFICIO UNICO DEL PIANO
IL RESPONSABILE DEL PROCEDIMENTO
ING. FRANCO VERGILIO

UNICAL DIBITTA
PROF. FRANCESCO ROSSI

QUADRI
552031, 552032,
552071, 552072

SCALA
1:10.000

COMUNE DI CORIGLIANO CALABRO E ROSSANO CALABRO

Risorse naturali e antropiche



PROGETTISTI:
Prof. Arch. Stefano Sanghetti
(Capogruppo)
Arch. Sandra Vecchiotti
Dott. Sergio Capello
Sinagoga Srl

COLLABORATORI:
Arch. Valentina Cosmi
Ing. Giulia Tanno
Ing. Marco Carpaneta

P.P.V. GRUPPO GEO:
Dott. Geol. Benamino Tenuta (Capogruppo)



















GRUPPO AGRO:
Agristudio s.r.l. (Capogruppo)

SIT:
Arch. Emilia Olvieri

SICT:
LaCosa

TAVOLA **ADOTTATO** APPROVATO

DRN_I.11

- Legenda:
- ZONE DI INTERESSE ARCHEOLOGICO**
-  Complessi archeologici
 -  Aree di accertata rilevanza archeologica
 -  Aree di segnalazione di rinvenimenti
- VINCOLI PAESAGGISTICI**
- Aree sottoposte a vincolo in seguito a dichiarazione di notevole interesse pubblico**
-  Aree soggette a vincolo con specifico decreto
- Aree tutelate per legge**
-  Fascia costiera interna ai 300 ml dalla linea di battigia
 -  Fascia di tutela fluviale
 -  Parchi e riserve nazionali o regionali
 -  Territori coperti da foreste e da boschi
- Immobili ed aree individuati dal QTRP "di notevole interesse pubblico"**
-  Centri storici
 -  Singolarità geologiche e geotettoniche, geositi e monumenti litici
 -  Golf, anse, baie
 -  Grotte
 -  Dune
 -  Punti di osservazione e/o punti belvedere
 -  Alberi monumentali
- Ulteriori contesti individuati dal QTRP: beni identitari**
-  Architetture religiose (santuari, chiese, chiostri, ecc.)
 -  Architetture militari (torri costiere, castelli, cinte murarie)
 -  Archeologia industriale (antiche fabbriche, miniere, ecc.)
 -  Edilizia residenziale (palazzi)
- Architetture e paesaggi rurali e/o del lavoro**
-  Mulini ad acqua
 -  Frantoi
 -  Nuclei rurali sparsi (masserie, casini, ecc.)
- Zone agricole destinate a colture di qualità**
-  Oliveti
 -  Agrumeti
- Manufatti connessi alla viabilità**
-  Fontane, abbeveratoi
 -  Ponti
- Aree individuate dal QTRP**
-  Aree degradate
 -  Aree compromesse
- RETE NATURA 2000**
-  Aree di interesse naturalistico
 - A** Siti di Interesse Comunitario (SIC)
 - B** Zone di Protezione Speciale (ZPS)
 - C** Siti di Interesse Regionale (SIR)
-  Fiumi, torrenti e corsi d'acqua tutelati per legge (Rd n. 1775/1933)
-  Aree soggette a vincolo idrogeologico
-  Perimetro dei centri abitati
-  Confine comunale

