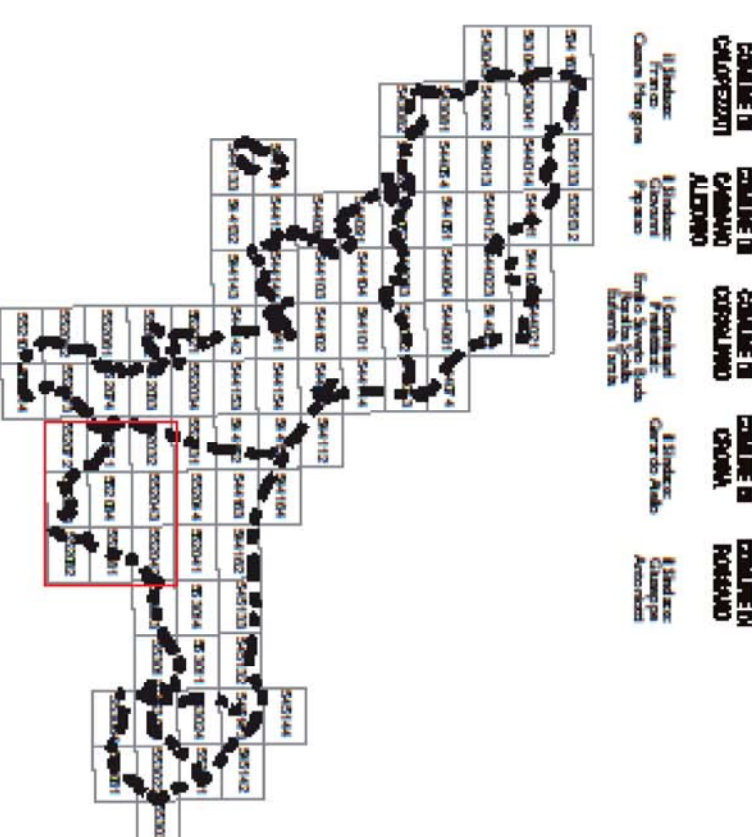


PSA Piano Strutturale
Piano di Assetto
Città di Rossano



UNICO UFFICIO DEL PIANO STRUTTURALE
ING. FRANCESCO VINCIGUERRA

UNICA DIREZIONE ROSSANO

TAV.3-B-CARTA GEOMORFOLOGICA ROSSANO

SCALA
1:10.000



DIRETTORE RESPONSABILE: **Stefano Campopiano**
DIPARTIMENTO DI INGEGNERIA CIVILE
UNIVERSITÀ DI CALABRIA
Via P. Bove, 41 - I-87030 Arcavacata (CS) - Italia
Tel. +39 0965 204111 - Fax +39 0965 204112
E-mail: stefano.campopiano@unical.it


















P.R. N.
DIPARTIMENTO DI INGEGNERIA CIVILE
UNIVERSITÀ DI CALABRIA
Via P. Bove, 41 - I-87030 Arcavacata (CS) - Italia
Tel. +39 0965 204111 - Fax +39 0965 204112
E-mail: stefano.campopiano@unical.it

TAVOLA

ADOTTATO

APPROVATO

Legenda

-  Frane Attive
-  Frane superficiali, creep, aree in erosione
-  Rischio Frana R4
-  Rischio Frana R3
-  Rischio Frana R2
-  Rischio Frana R1
-  Aree di Attenzione
-  Aree di Attenzione
-  Punti di Attenzione
-  Rischio Idraulico R4
-  Rischio Idraulico R3
-  Rischio Idraulico R2
-  Rischio Idraulico R1
-  Canali Artificiali
-  Reticolo Idraulico
-  Erosione Fluviale
-  Linea di costa 2008

